

POBLACIÓN	PARROQUIA	CANTÓN	PROVINCIA	Z
TUFIÑO	TUFIÑO	TULCAN	CARCHI	0.40
CALPÍ	CADI	COLTA	CHIMBORAZO	0.35
PALLATANGA	PALLATANGA	PALLATANGA	CHIMBORAZO	0.40
PUNGAL GRANDE	GUANO	GUANO	CHIMBORAZO	0.40
GUANO	GUANO	GUANO	CHIMBORAZO	0.40
PENIPE	PENIPE	PENIPE	CHIMBORAZO	0.40
SAN ANDRES	SAN ANDRES	GUANO	CHIMBORAZO	0.40
SAN ISIDRO DE PATULU	SAN ISIDRO DE PATULU	GUANO	CHIMBORAZO	0.40
VALPARAISO	VALPARAISO	GUANO	CHIMBORAZO	0.40
SAN JOSE DE CHAZO	SAN JOSE DEL CHAZO	GUANO	CHIMBORAZO	0.40
GUANANDO	GUANANDO	GUANO	CHIMBORAZO	0.40
CALPI	CALPI	RIOBAMBA	CHIMBORAZO	0.40
LICÍN	RIOBAMBA	RIOBAMBA	CHIMBORAZO	0.40
QUIMIAG	QUIMIAG	RIOBAMBA	CHIMBORAZO	0.40
ASUNCION	CALPI	RIOBAMBA	CHIMBORAZO	0.40
MACAJÁ	RIOBAMBA	RIOBAMBA	CHIMBORAZO	0.40
PUELA	PUELA	PENIPE	CHIMBORAZO	0.40
RIOBAMBA	GUANO	GUANO	CHIMBORAZO	0.40
ILAPO	ILAPO	GUANO	CHIMBORAZO	0.40
SAN GERARDO	SAN GERARDO DE PACAICAGUAN	GUANO	CHIMBORAZO	0.40
SAN ANTONIO DE BAYUSHIG	SAN ANTONIO DE BAYUSHIG	PENIPE	CHIMBORAZO	0.40
SANTA FE DE GALAN	SANTA FE DE GALAN	GUANO	CHIMBORAZO	0.40
SAN VICENTE	RIOBAMBA	RIOBAMBA	CHIMBORAZO	0.40
CHAMBO	CHAMBO	CHAMBO	CHIMBORAZO	0.40
PUNIN	PUNIN	RIOBAMBA	CHIMBORAZO	0.40
LICTO	LICTO	RIOBAMBA	CHIMBORAZO	0.40
PUNGALA	PUNGALA	RIOBAMBA	CHIMBORAZO	0.40
YARUQUIES	RIOBAMBA	RIOBAMBA	CHIMBORAZO	0.40
SAN LUIS	SAN LUIS	RIOBAMBA	CHIMBORAZO	0.40
JUAN DE VELASCO	JUAN DE VELASCO	COLTA	CHIMBORAZO	0.40

POBLACIÓN	PARROQUIA	CANTÓN	PROVINCIA	Z
	(PANGOR)			
CEBADAS	CEBADAS	GUAMOTE	CHIMBORAZO	0.40
CAJABAMBA	VILLA LA UNION (CAJABAMBA)	COLTA	CHIMBORAZO	0.40
CUBIJIES	GUANO	GUANO	CHIMBORAZO	0.40
SAN JUAN	SAN JUAN	RIOBAMBA	CHIMBORAZO	0.40
COLUMBE	COLUMBE	COLTA	CHIMBORAZO	0.40
MATUS	EL ALTAR	PENIPE	CHIMBORAZO	0.40
VILLA LA UNION	VILLA LA UNION (CAJABAMBA)	COLTA	CHIMBORAZO	0.40
GUAMOTE	GUAMOTE	GUAMOTE	CHIMBORAZO	0.40
LLACTAPAMBA DE ALAO	PUNGALA	RIOBAMBA	CHIMBORAZO	0.35
CHUNCHI	CHUNCHI	CHUNCHI	CHIMBORAZO	0.35
ALAUSI	SIBAMBE	ALAUSI	CHIMBORAZO	0.35
ANGAMARCA	ANGAMARCA	PUJILI	COTOPAXI	0.30
LA MANA	LA MANA	LA MANA	COTOPAXI	0.30
ZUMBAHUA	ZUMBAHUA	PUJILI	COTOPAXI	0.30
EL CORAZON	EL CORAZON	PANGUA	COTOPAXI	0.30
MORASPUNGO	MORASPUNGO	PANGUA	COTOPAXI	0.30
SIGCHOS	SIGCHOS	SIGCHOS	COTOPAXI	0.30
CUSUBAMBA	CUSUBAMBA	SALCEDO	COTOPAXI	0.40
ALAUQUES	ALAUQUES (ALAUQUEZ)	LATACUNGA	COTOPAXI	0.40
MULALILLO	MULALILLO	SALCEDO	COTOPAXI	0.40
PANSALEO	PANSALEO	SALCEDO	COTOPAXI	0.40
ANTONIO JOSE HOLGUIN	ANTONIO JOSE HOLGUIN	SALCEDO	COTOPAXI	0.40
GUAITACAMA	GUAITACAMA (GUAYTACAMA)	LATACUNGA	COTOPAXI	0.40
MULLIQUINDIL	MULLIQUINDIL (SANTA ANA)	SALCEDO	COTOPAXI	0.40
SAQUISILI	CHANTILIN	SAQUISILI	COTOPAXI	0.40
MARISCAL SUCRE	POALO	LATACUNGA	COTOPAXI	0.40
LATACUNGA	LATACUNGA	LATACUNGA	COTOPAXI	0.40
LA VICTORIA	LA VICTORIA	PUJILI	COTOPAXI	0.40

POBLACIÓN	PARROQUIA	CANTÓN	PROVINCIA	Z
SAN JUAN DE PASTOCALLE	SAN JUAN DE PASTOCALLE	LATACUNGA	COTOPAXI	0.40
TANICUCHA	TANICUCHI	LATACUNGA	COTOPAXI	0.40
TOACASO	TOACASO	LATACUNGA	COTOPAXI	0.40
MULALO	MULALO	LATACUNGA	COTOPAXI	0.40
SAN AGUSTIN DE CALLO	MULALO	LATACUNGA	COTOPAXI	0.40
SAN MIGUEL DE SALCEDO	SAN MIGUEL	SALCEDO	COTOPAXI	0.40
PUJILI	PUJILI	PUJILI	COTOPAXI	0.40
PORTOVELO	PORTOVELO	PORTOVELO	EL ORO	0.30
CHILLA	CHILLA	CHILLA	EL ORO	0.30
PACCHA	PACCHA	ATAHUALPA	EL ORO	0.30
PIÑAS	PIÑAS	PIÑAS	EL ORO	0.30
ZARUMA	MALVAS	ZARUMA	EL ORO	0.30
HUAQUILLAS	HUAQUILLAS	HUAQUILLAS	EL ORO	0.40
SANTA ROSA	SANTA ROSA	SANTA ROSA	EL ORO	0.40
ARENILLAS	ARENILLAS	ARENILLAS	EL ORO	0.40
BELLAVISTA	BELLAVISTA	SANTA ROSA	EL ORO	0.40
MACHALA	MACHALA	MACHALA	EL ORO	0.40
BALSAS	BALSAS	BALSAS	EL ORO	0.35
MARCABELI	MARCABELI	MARCABELI	EL ORO	0.35
PASAJE	PASAJE	PASAJE	EL ORO	0.35
BELLA MARIA	BELLAMARIA	SANTA ROSA	EL ORO	0.40
EL GUABO	EL GUABO	EL GUABO	EL ORO	0.40
LA UNION	LA UNION	QUININDE	ESMERALDAS	0.50
VICHE	VICHE	QUININDE	ESMERALDAS	0.50
MONTERREY	ROSA ZARATE (QUININDE)	QUININDE	ESMERALDAS	0.50
LA VILLEGAS	ROSA ZARATE (QUININDE)	QUININDE	ESMERALDAS	0.50
ATACAMES	ATACAMES	ATACAMES	ESMERALDAS	0.50
ROSA ZARATE	ROSA ZARATE (QUININDE)	QUININDE	ESMERALDAS	0.50
BOLIVAR	BOLIVAR	MUISNE	ESMERALDAS	0.50
LA INDEPENDENCIA	ROSA ZARATE (QUININDE)	QUININDE	ESMERALDAS	0.50

POBLACIÓN	PARROQUIA	CANTÓN	PROVINCIA	Z
LA TE	MALIMPIA	QUININDE	ESMERALDAS	0.50
ZAPALLO	MALIMPIA	QUININDE	ESMERALDAS	0.50
ESMERALDAS	ESMERALDAS	ESMERALDAS	ESMERALDAS	0.50
SAN LORENZO	SAN LORENZO	SAN LORENZO	ESMERALDAS	0.50
PUERTO GAVIOTA	TONSUPA	ATACAMES	ESMERALDAS	0.50
LA CONCORDIA	LA CONCORDIA	LA CONCORDIA	ESMERALDAS	0.50
PLAN PILOTO	LA CONCORDIA	LA CONCORDIA	ESMERALDAS	0.40
VALDEZ	VALDEZ (LIMONES)	ELOY ALFARO	ESMERALDAS	0.50
MUISNE	MUISNE	MUISNE	ESMERALDAS	0.50
JUAN GOMEZ RENDON	JUAN GOMEZ RENDON (PROGRESO)	GUAYAQUIL	GUAYAS	0.50
GENERAL VILLAMIL	GENERAL VILLAMIL (PLAYAS)	PLAYAS	GUAYAS	0.50
LA ESTACADA	PEDRO CARBO	PEDRO CARBO	GUAYAS	0.50
SAN LORENZO	JUAN GOMEZ RENDON (PROGRESO)	GUAYAQUIL	GUAYAS	0.50
SAN CAMILO	GUAYAS (PUEBLO NUEVO)	EMPALME	GUAYAS	0.35
SAN JACINTO DE YAGUACHI	SAN JACINTO DE YAGUACHI	SAN JACINTO DE YAGUACHI	GUAYAS	0.35
MARISCAL SUCRE	MARISCAL SUCRE (HUAQUES)	MILAGRO	GUAYAS	0.35
LORENZO DE GARAICOA	CRNEL. LORENZO DE GARAICOA	SIMON BOLIVAR	GUAYAS	0.35
SANTO DOMINGO	SIMON BOLIVAR	SIMON BOLIVAR	GUAYAS	0.35
SAMBORONDON	SAMBORONDON	SAMBORONDON	GUAYAS	0.35
GENERAL VERNAZA	GRAL. VERNAZA (DOS ESTEROS)	SALITRE	GUAYAS	0.35
MATA DE CACAO	CRNEL. LORENZO DE GARAICOA	SIMON BOLIVAR	GUAYAS	0.35
VELASCO IBARRA	VELASCO IBARRA (CAB. EL EMPALME)	EMPALME	GUAYAS	0.35
MILAGRO	MILAGRO	MILAGRO	GUAYAS	0.35
PEDRO J. MONTERO	GRAL. PEDRO J. MONTERO (BOLICHE)	SAN JACINTO DE YAGUACHI	GUAYAS	0.35
NARANJITO	NARANJITO	NARANJITO	GUAYAS	0.35
CORONEL MARCELINO MARIDUEÑA	CRNEL. MARCELINO MARIDUEÑA	CRNEL. MARCELINO MARIDUEÑA	GUAYAS	0.35

POBLACIÓN	PARROQUIA	CANTÓN	PROVINCIA	Z
ALFREDO BAQUERIZO MORENO	ALFREDO BAQUERIZO MORENO	ALFREDO BAQUERIZO MORENO	GUAYAS	0.30
CARLOS J. AROSEMENA	GUAYAS (PUEBLO NUEVO)	EMPALME	GUAYAS	0.40
LA GUAYAQUIL	BALZAR	BALZAR	GUAYAS	0.40
PALESTINA	PALESTINA	PALESTINA	GUAYAS	0.40
PEDRO VELEZ	EL ROSARIO	EMPALME	GUAYAS	0.40
SANTA LUCIA	EL ROSARIO	EMPALME	GUAYAS	0.40
BALZAR	BALZAR	BALZAR	GUAYAS	0.40
SANTA LUCIA	SANTA LUCIA	SANTA LUCIA	GUAYAS	0.40
JUNQUILLAL	JUNQUILLAL	SALITRE	GUAYAS	0.40
CERRITOS	BALZAR	BALZAR	GUAYAS	0.40
EL SALITRE	EL SALITRE (LAS RAMAS)	SALITRE	GUAYAS	0.40
DAULE	DAULE	DAULE	GUAYAS	0.40
COLIMES	COLIMES	COLIMES	GUAYAS	0.40
CASCAJAL	VALLE DE LA VIRGEN	PEDRO CARBO	GUAYAS	0.40
ZAMORA NUEVO	PEDRO CARBO	PEDRO CARBO	GUAYAS	0.40
EL PIÑAL DE ABAJO	LIMONAL	DAULE	GUAYAS	0.40
PEDRO CARBO	PEDRO CARBO	PEDRO CARBO	GUAYAS	0.40
LAS CAÑAS	LOMAS DE SARGENTILLO	LOMAS DE SARGENTILLO	GUAYAS	0.40
PUEBLO NUEVO	ISIDRO AYORA	ISIDRO AYORA	GUAYAS	0.40
LAS MERCEDES	ISIDRO AYORA	ISIDRO AYORA	GUAYAS	0.40
SABANILLA	SABANILLA	PEDRO CARBO	GUAYAS	0.40
ISIDRO AYORA	ISIDRO AYORA	ISIDRO AYORA	GUAYAS	0.40
LOMAS DE SARGENTILLO	LOMAS DE SARGENTILLO	LOMAS DE SARGENTILLO	GUAYAS	0.40
BALAO	BALAO	BALAO	GUAYAS	0.40
NARANJAL	NARANJAL	NARANJAL	GUAYAS	0.40
EL TRIUNFO	EL TRIUNFO	EL TRIUNFO	GUAYAS	0.40
TAURA	VIRGEN DE FATIMA	SAN JACINTO DE YAGUACHI	GUAYAS	0.40
NARCIZA DE JESUS	NARCISA DE JESUS	NOBOL	GUAYAS	0.40
DAULE	DAULE	DAULE	GUAYAS	0.40

POBLACIÓN	PARROQUIA	CANTÓN	PROVINCIA	Z
LA PUNTILLA	SAMBORONDON	SAMBORONDON	GUAYAS	0.40
LAUREL	JUNQUILLAL	SALITRE	GUAYAS	0.40
LAUREL	LAUREL	DAULE	GUAYAS	0.40
PUEBLO NUEVO	SIMON BOLIVAR	SIMON BOLIVAR	GUAYAS	0.50
SIMON BOLIVAR	SIMON BOLIVAR	SIMON BOLIVAR	GUAYAS	0.50
KILOMETRO VEINTE Y SEIS	VIRGEN DE FATIMA	SAN JACINTO DE YAGUACHI	GUAYAS	0.35
ELOY ALFARO	ELOY ALFARO (DURAN)	DURAN	GUAYAS	0.40
GUAYAQUIL	GUAYAQUIL	GUAYAQUIL	GUAYAS	0.40
CARPUELA	AMBUQUI	IBARRA	IMBABURA	0.40
CHALGUAYACU	PIMAMPIRO	PIMAMPIRO	IMBABURA	0.40
PIMAMPIRO	PIMAMPIRO	PIMAMPIRO	IMBABURA	0.40
MARIANO ACOSTA	MARIANO ACOSTA	PIMAMPIRO	IMBABURA	0.40
EL JUNCAL	AMBUQUI	IBARRA	IMBABURA	0.40
SAN RAFAEL	SAN RAFAEL	OTAVALO	IMBABURA	0.40
AMBUQUI	AMBUQUI	IBARRA	IMBABURA	0.40
SAN ANTONIO DE IBARRA	SAN ANTONIO	IBARRA	IMBABURA	0.40
SAN FRANCISCO DE NATABUELA	SAN ANTONIO	IBARRA	IMBABURA	0.40
SAN JOSE DE CHALTURA	SAN JOSE DE CHALTURA	ANTONIO ANTE	IMBABURA	0.40
IMANTAG	IMANTAG	COTACACHI	IMBABURA	0.40
COTACACHI	COTACACHI	COTACACHI	IMBABURA	0.40
QUIROGA	QUIROGA	COTACACHI	IMBABURA	0.40
SAN MIGUEL DE IBARRA	IMBAYA (SAN LUIS DE COBUENDO)	ANTONIO ANTE	IMBABURA	0.40
LA CALERA	COTACACHI	COTACACHI	IMBABURA	0.40
SAN ROQUE	SAN ROQUE	ANTONIO ANTE	IMBABURA	0.40
SAN JUAN DE ILUMAN	SAN JUAN DE ILUMAN	OTAVALO	IMBABURA	0.40
SALINAS	SALINAS	IBARRA	IMBABURA	0.40
CAHUASQUI	CAHUASQUI	SAN MIGUEL DE URCUQUI	IMBABURA	0.40
PABLO ARENAS	PABLO ARENAS	SAN MIGUEL DE URCUQUI	IMBABURA	0.40

POBLACIÓN	PARROQUIA	CANTÓN	PROVINCIA	Z
TUMBABIRO	TUMBABIRO	SAN MIGUEL DE URCUQUI	IMBABURA	0.40
SAN BLAS	URCUQUI	SAN MIGUEL DE URCUQUI	IMBABURA	0.40
PRIORATO	SAN MIGUEL DE IBARRA	IBARRA	IMBABURA	0.40
SAN MIGUEL DE YAHUARCOCHA	SAN MIGUEL DE IBARRA	IBARRA	IMBABURA	0.40
CARANQUI	SAN MIGUEL DE IBARRA	IBARRA	IMBABURA	0.40
SANTA ROSA	SAN MIGUEL DE IBARRA	IBARRA	IMBABURA	0.40
OTAVALO	DOCTOR MIGUEL EGAS CABEZAS	OTAVALO	IMBABURA	0.40
CRUZ LOMA	EUGENIO ESPEJO (CALPAQUI)	OTAVALO	IMBABURA	0.40
SAN JOSE DE QUICHINCHE	SAN JOSE DE QUICHINCHE	OTAVALO	IMBABURA	0.40
SAN PABLO DEL LAGO	SAN PABLO	OTAVALO	IMBABURA	0.40
GONZALEZ SUAREZ	GONZALEZ SUAREZ	OTAVALO	IMBABURA	0.40
ATUNTAQUI	SAN JOSE DE CHALTURA	ANTONIO ANTE	IMBABURA	0.40
URCUQUI	URCUQUI	SAN MIGUEL DE URCUQUI	IMBABURA	0.40
CHAGUARPAMBA	CHAGUARPAMBA	CHAGUARPAMBA	LOJA	0.30
CATACocha	CATACocha	PALTAS	LOJA	0.30
ALAMOR	ALAMOR	PUYANGO	LOJA	0.40
MACARA	MACARA	MACARA	LOJA	0.35
CELICA	CELICA	CELICA	LOJA	0.35
SOZORANGA	SOZORANGA	SOZORANGA	LOJA	0.35
CATAMAYO	CATAMAYO (LA TOMA)	CATAMAYO	LOJA	0.25
AMALUZA	AMALUZA	ESPINDOLA	LOJA	0.25
QUILANGA	QUILANGA	QUILANGA	LOJA	0.25
CARIAMANGA	CARIAMANGA	CALVAS	LOJA	0.25
LOJA	LOJA	LOJA	LOJA	0.25
SAN JACINTO DE BUENA FE	SAN JACINTO DE BUENA FE	BUENA FE	LOS RIOS	0.35
JAUNECHÉ	PALENQUE	PALENQUE	LOS RIOS	0.35
ANTONIO SOTOMAYOR	ANTONIO SOTOMAYOR	VINCES	LOS RIOS	0.35

POBLACIÓN	PARROQUIA	CANTÓN	PROVINCIA	Z
BABA	BABA	BABA	LOS RIOS	0.35
QUEVEDO	QUEVEDO	QUEVEDO	LOS RIOS	0.35
VINCES	VINCES	VINCES	LOS RIOS	0.35
PALENQUE	PALENQUE	PALENQUE	LOS RIOS	0.35
LA UNION	LA UNION	BABAHOYO	LOS RIOS	0.30
COSTA AZUL	VALENCIA	VALENCIA	LOS RIOS	0.30
VALENCIA	VALENCIA	VALENCIA	LOS RIOS	0.30
MONTALVO	MONTALVO	MONTALVO	LOS RIOS	0.30
QUINSALOMA	QUINSALOMA	QUINSALOMA	LOS RIOS	0.30
SAN JUAN	SAN JUAN	PUEBLOVIEJO	LOS RIOS	0.30
SAN CARLOS	SAN CARLOS	QUEVEDO	LOS RIOS	0.30
MOCACHE	MOCACHE	MOCACHE	LOS RIOS	0.30
PUEBLOVIEJO	PUEBLOVIEJO	PUEBLOVIEJO	LOS RIOS	0.30
CATARAMA	CATARAMA	URDANETA	LOS RIOS	0.30
BABAHOYO	BABAHOYO	BABAHOYO	LOS RIOS	0.30
VENTANAS	VENTANAS	VENTANAS	LOS RIOS	0.30
PATRICIA PILAR	PATRICIA PILAR	BUENA FE	LOS RIOS	0.40
COLON	PORTOVIEJO	PORTOVIEJO	MANABI	0.50
JULCUY	JULCUY	JIPIJAPA	MANABI	0.50
CHARAPOTO	CHARAPOTO	SUCRE	MANABI	0.50
FLAVIO ALFARO	FLAVIO ALFARO	FLAVIO ALFARO	MANABI	0.50
SAN PEDRO DE SUMA	SAN PEDRO DE SUMA	EL CARMEN	MANABI	0.50
ROCAFUERTE	ROCAFUERTE	ROCAFUERTE	MANABI	0.50
RIOCHICO	RIOCHICO (RIO CHICO)	PORTOVIEJO	MANABI	0.50
SAN ISIDRO	SAN ISIDRO	BAHIA DE CARAQUEZ	MANABI	0.50
ELOY ALFARO	ELOY ALFARO	CHONE	MANABI	0.50
SAN JACINTO	CHARAPOTO	SUCRE	MANABI	0.50
SAN VICENTE	SAN VICENTE	SAN VICENTE	MANABI	0.50
LEONIDAS PLAZA	BAHIA DE CARAQUEZ	SUCRE	MANABI	0.50
CALCETA	CALCETA	BOLIVAR	MANABI	0.50
JARAMIJO	JARAMIJO	JARAMIJO	MANABI	0.50

POBLACIÓN	PARROQUIA	CANTÓN	PROVINCIA	Z
SANTA ANA DE VUELTA LARGA	SANTA ANA DE VUELTA LARGA	SANTA ANA	MANABI	0.50
CHONE	CHONE	CHONE	MANABI	0.50
EL AROMO	MANTA	MANTA	MANABI	0.50
PILES	MONTECRISTI	MONTECRISTI	MANABI	0.50
SAN LORENZO	SAN LORENZO	MANTA	MANABI	0.50
PACOCHE ABAJO	SANTA MARIANITA	MANTA	MANABI	0.50
EL LIMON	PORTOVIEJO	PORTOVIEJO	MANABI	0.50
CALDERON	ABDON CALDERON (SAN FRANCISCO)	PORTOVIEJO	MANABI	0.50
PORTOVIEJO	PORTOVIEJO	PORTOVIEJO	MANABI	0.50
SAN PLACIDO	SAN PLACIDO	PORTOVIEJO	MANABI	0.50
SUCRE	SUCRE	24 DE MAYO	MANABI	0.50
SANCAN	JIPIJAPA	JIPIJAPA	MANABI	0.50
MEMBRILLAL	MEMBRILLAL	JIPIJAPA	MANABI	0.50
RIO DE CAÑA	MONTECRISTI	MONTECRISTI	MANABI	0.50
JIPIJAPA	JIPIJAPA	JIPIJAPA	MANABI	0.50
EL ANEGADO	EL ANEGADO (CAB EN ELOY ALFARO)	JIPIJAPA	MANABI	0.50
EL ESFUERZO	BELLAVISTA	24 DE MAYO	MANABI	0.50
NOBOA	NOBOA	24 DE MAYO	MANABI	0.50
BELLAVISTA	OLMEDO	OLMEDO	MANABI	0.50
PAJAN	PAJAN	PAJAN	MANABI	0.50
CASCOL	CASCOL	PAJAN	MANABI	0.50
PEDRO PABLO GOMEZ	PEDRO PABLO GOMEZ	JIPIJAPA	MANABI	0.50
SALANGO	SALANGO	PUERTO LOPEZ	MANABI	0.50
RIO CHICO	SALANGO	PUERTO LOPEZ	MANABI	0.50
PUERTO LOPEZ	PUERTO LOPEZ	PUERTO LOPEZ	MANABI	0.50
AYAMPE	SALANGO	PUERTO LOPEZ	MANABI	0.50
MONTECRISTI	MONTECRISTI	MONTECRISTI	MANABI	0.50
AGUA PATO	EL ANEGADO (CAB EN ELOY ALFARO)	JIPIJAPA	MANABI	0.50
COJIMIES	COJIMIES	PEDERNALES	MANABI	0.50

POBLACIÓN	PARROQUIA	CANTÓN	PROVINCIA	Z
PEDERNALES	PEDERNALES	PEDERNALES	MANABI	0.50
QUIROGA	QUIROGA	BOLIVAR	MANABI	0.50
JUNIN	JUNIN	JUNIN	MANABI	0.50
CANUTO	CANUTO	CHONE	MANABI	0.50
TOSAGUA	TOSAGUA	TOSAGUA	MANABI	0.50
EL PUEBLITO	CHARAPOTO	SUCRE	MANABI	0.50
JAMA	JAMA	JAMA	MANABI	0.50
MANTA	MONTECRISTI	MONTECRISTI	MANABI	0.50
SAN CLEMENTE	CHARAPOTO	SUCRE	MANABI	0.50
SAN PABLO	SAN PABLO (PUEBLO NUEVO)	SANTA ANA	MANABI	0.40
EL CARMEN	EL CARMEN	EL CARMEN	MANABI	0.40
LA BRAMADORA	EL CARMEN	EL CARMEN	MANABI	0.40
BARRAGANETE	BARRAGANETE	PICHINCHA	MANABI	0.40
MEMBRILLO	MEMBRILLO	BOLIVAR	MANABI	0.40
OLMEDO	OLMEDO	OLMEDO	MANABI	0.40
PICHINCHA	PICHINCHA	PICHINCHA	MANABI	0.40
LA UNION	LA UNION	SANTA ANA	MANABI	0.40
LASCANO	LASCANO	PAJAN	MANABI	0.40
GALE	GALE	PAJAN	MANABI	0.40
BAHIA DE CARAQUEZ	BAHIA DE CARAQUEZ	SUCRE	MANABI	0.50
MACHALILLA	MACHALILLA	PUERTO LOPEZ	MANABI	0.50
PUERTO DE CAYO	PUERTO DE CAYO	JIPIJAPA	MANABI	0.50
PUERTO RICO	SALANGO	PUERTO LOPEZ	MANABI	0.50
PALORA	PALORA (METZERA)	PALORA	MORONA SANTIAGO	0.30
PABLO SEXTO	PABLO SEXTO	PABLO SEXTO	MORONA SANTIAGO	0.30
GENERAL LEONIDAS PLAZA GUTIERREZ	GRAL. LEONIDAS PLAZA GUTIERREZ	LIMON INDANZA	MORONA SANTIAGO	0.30
SANTIAGO DE MENDEZ	SANTIAGO DE MENDEZ	SANTIAGO	MORONA SANTIAGO	0.30
SUCUA	SUCUA	SUCUA	MORONA SANTIAGO	0.30
MACAS	MACAS	MORONA	MORONA SANTIAGO	0.30
CUYUJA	CUYUJA	QUIJOS	NAPO	0.40

POBLACIÓN	PARROQUIA	CANTÓN	PROVINCIA	Z
SAN FRANCISCO DE BORJA	SAN FRANCISCO DE BORJA	QUIJOS	NAPO	0.40
EL CHACO	EL CHACO	EL CHACO	NAPO	0.40
BAEZA	BAEZA	QUIJOS	NAPO	0.40
PAPALLACTA	PAPALLACTA	QUIJOS	NAPO	0.40
ARCHIDONA	ARCHIDONA	ARCHIDONA	NAPO	0.35
COTUNDO	COTUNDO	ARCHIDONA	NAPO	0.35
TENA	TENA	TENA	NAPO	0.35
LA JOYA DE LOS SACHAS	LA JOYA DE LOS SACHAS	LA JOYA DE LOS SACHAS	ORELLANA	0.15
TARACOA	TARACOA	ORELLANA	ORELLANA	0.15
NUEVO ROCAFUERTE	NUEVO ROCAFUERTE	AGUARICO	ORELLANA	0.15
TIPUTINI	TIPUTINI	AGUARICO	ORELLANA	0.15
PAYAMINO	PUERTO FRANCISCO DE ORELLANA	ORELLANA	ORELLANA	0.25
SAN SEBASTIAN DEL COCA	SAN SEBASTIAN DEL COCA	LA JOYA DE LOS SACHAS	ORELLANA	0.25
PUERTO FRANCISCO DE ORELLANA	PUERTO FRANCISCO DE ORELLANA	ORELLANA	ORELLANA	0.25
SHELL	SHELL	MERA	PASTAZA	0.30
PUYO	PUYO	PASTAZA	PASTAZA	0.30
MERA	MERA	MERA	PASTAZA	0.35
SIMÉN BOLIVAR	PUERTO QUITO	PUERTO QUITO	PICHINCHA	0.50
BUENOS AIRES	PUERTO QUITO	PUERTO QUITO	PICHINCHA	0.50
EL QUINCHE	EL QUINCHE	QUITO	PICHINCHA	0.40
SAN ANTONIO DE PICHINCHA	SAN ANTONIO	QUITO	PICHINCHA	0.40
CUMBAYA	CUMBAYA	QUITO	PICHINCHA	0.40
ARMENIA	GUANGOPOLO	QUITO	PICHINCHA	0.40
UYUMBICHO	AMAGUAÑA	QUITO	PICHINCHA	0.40
ALOAG	ALOAG	MEJIA	PICHINCHA	0.40
CANGAGHUA	CANGAHUA	CAYAMBE	PICHINCHA	0.40
GUAYLLABAMBA	GUAYLLABAMBA	QUITO	PICHINCHA	0.40
ASCAZUBI	ASCAZUBI	CAYAMBE	PICHINCHA	0.40

POBLACIÓN	PARROQUIA	CANTÓN	PROVINCIA	Z
POMASQUI	POMASQUI	QUITO	PICHINCHA	0.40
CALDERON	CALDERON (CARAPUNGO)	QUITO	PICHINCHA	0.40
NAYON	NAYON	QUITO	PICHINCHA	0.40
ZAMBIZA	ZAMBIZA	QUITO	PICHINCHA	0.40
YARUQUI	YARUQUI	QUITO	PICHINCHA	0.40
CHECA	CHECA (CHILPA)	QUITO	PICHINCHA	0.40
ALOAG	MACHACHI	MEJIA	PICHINCHA	0.40
AMAGUADA	AMAGUADA	QUITO	PICHINCHA	0.40
PINTAG	PINTAG	QUITO	PICHINCHA	0.40
LA MERCED	LA MERCED	QUITO	PICHINCHA	0.40
PUEMBO	PUEMBO	QUITO	PICHINCHA	0.40
TABABELA	TABABELA	QUITO	PICHINCHA	0.40
LLANO GRANDE	CALDERON (CARAPUNGO)	QUITO	PICHINCHA	0.40
MACHACHI	MACHACHI	MEJIA	PICHINCHA	0.40
ANGUMBA	TABACUNDO	PEDRO MONCAYO	PICHINCHA	0.40
HUAYCUPATA	CAYAMBE	CAYAMBE	PICHINCHA	0.40
NANEGAL	NANEGAL	QUITO	PICHINCHA	0.40
GUALEA	GUALEA	QUITO	PICHINCHA	0.40
TUIGACHI	TUIGACHI	PEDRO MONCAYO	PICHINCHA	0.40
CAYAMBE	CAYAMBE	CAYAMBE	PICHINCHA	0.40
JUAN MONTALVO	CAYAMBE	CAYAMBE	PICHINCHA	0.40
TABACUNDO	TABACUNDO	PEDRO MONCAYO	PICHINCHA	0.40
LA ESPERANZA	LA ESPERANZA	PEDRO MONCAYO	PICHINCHA	0.40
GUARAQUI	LA ESPERANZA	PEDRO MONCAYO	PICHINCHA	0.40
TOCACHI	TOCACHI	PEDRO MONCAYO	PICHINCHA	0.40
MALCHINGUI	MALCHINGUI	PEDRO MONCAYO	PICHINCHA	0.40
PERUCHO	PERUCHO	QUITO	PICHINCHA	0.40
PUELLARO	PUELLARO	QUITO	PICHINCHA	0.40
ALCHIPICHI	PUELLARO	QUITO	PICHINCHA	0.40
PULULAHUA	CALACALI	QUITO	PICHINCHA	0.40
CASPIGASI DEL CARMEN	SAN ANTONIO	QUITO	PICHINCHA	0.40

POBLACIÓN	PARROQUIA	CANTÓN	PROVINCIA	Z
CALACALI	CALACALI	QUITO	PICHINCHA	0.40
OLMEDO	OLMEDO (PECILLO)	CAYAMBE	PICHINCHA	0.40
ATAHUALPA	ATAHUALPA (HABASPAMBA)	QUITO	PICHINCHA	0.40
SAN JOSE DE MINAS	SAN JOSE DE MINAS	QUITO	PICHINCHA	0.40
SAN MIGUEL DE LOS BANCOS	SAN MIGUEL DE LOS BANCOS	SAN MIGUEL DE LOS BANCOS	PICHINCHA	0.40
NANEGALITO	NANEGALITO	QUITO	PICHINCHA	0.40
AYORA	CAYAMBE	CAYAMBE	PICHINCHA	0.40
SANGOLQUI	SANGOLQUI	RUMIÑAHUI	PICHINCHA	0.40
PUERTO QUITO	PUERTO QUITO	PUERTO QUITO	PICHINCHA	0.40
PEDRO VICENTE MALDONADO	PEDRO VICENTE MALDONADO	PEDRO VICENTE MALDONADO	PICHINCHA	0.40
TUMBACO	TUMBACO	QUITO	PICHINCHA	0.40
PIFO	PIFO	QUITO	PICHINCHA	0.40
TAMBILLO	TAMBILLO	MEJIA	PICHINCHA	0.40
SANTA ROSA	CONOCOTO	QUITO	PICHINCHA	0.40
SAN RAFAEL	AMAGUADA	QUITO	PICHINCHA	0.40
CONOCOTO	CONOCOTO	QUITO	PICHINCHA	0.40
QUITO	POMASQUI	QUITO	PICHINCHA	0.40
ALANGASI	ALANGASI	QUITO	PICHINCHA	0.40
SAN PABLO	SANTA ELENA	SANTA ELENA	SANTA ELENA	0.50
ATAHUALPA	ATAHUALPA	SANTA ELENA	SANTA ELENA	0.50
SANTA ELENA	SANTA ELENA	SANTA ELENA	SANTA ELENA	0.50
SAN JOSE	MANGLARALTO	SANTA ELENA	SANTA ELENA	0.50
SAN JOSE	MANGLARALTO	SANTA ELENA	SANTA ELENA	0.50
LA CURIA	MANGLARALTO	SANTA ELENA	SANTA ELENA	0.50
OLON	MANGLARALTO	SANTA ELENA	SANTA ELENA	0.50
MONTAÑITA	MANGLARALTO	SANTA ELENA	SANTA ELENA	0.50
EL MAMEY	MANGLARALTO	SANTA ELENA	SANTA ELENA	0.50
FEBRES CORDERO	COLONCHE	SANTA ELENA	SANTA ELENA	0.50
BAMBIL CALLAO	COLONCHE	SANTA ELENA	SANTA ELENA	0.50

POBLACIÓN	PARROQUIA	CANTÓN	PROVINCIA	Z
BARCELONA	COLONCHE	SANTA ELENA	SANTA ELENA	0.50
SAN PEDRO DE VALDIVIA	MANGLARALTO	SANTA ELENA	SANTA ELENA	0.50
AYANGUE	COLONCHE	SANTA ELENA	SANTA ELENA	0.50
SINCAL	MANGLARALTO	SANTA ELENA	SANTA ELENA	0.50
MANGLARALTO	MANGLARALTO	SANTA ELENA	SANTA ELENA	0.50
LA LIBERTAD	SALINAS	SALINAS	SANTA ELENA	0.50
SALINAS	SALINAS	SALINAS	SANTA ELENA	0.50
SANTA MARÍA DEL TOACHI	SANTA MARIA DEL TOACHI	SANTO DOMINGO	STO. DOMINGO DE LOS TSACHILAS	0.35
LUZ DE AMÉRICA	LUZ DE AMERICA	SANTO DOMINGO	STO. DOMINGO DE LOS TSACHILAS	0.40
PUERTO LIMÓN	PUERTO LIMON	SANTO DOMINGO	STO. DOMINGO DE LOS TSACHILAS	0.40
EL ESFUERZO	EL ESFUERZO	SANTO DOMINGO	STO. DOMINGO DE LOS TSACHILAS	0.40
SAN JACINTO DE BUA	SAN JACINTO DEL BUA	SANTO DOMINGO	STO. DOMINGO DE LOS TSACHILAS	0.40
VALLE HERMOSO	VALLE HERMOSO	SANTO DOMINGO	STO. DOMINGO DE LOS TSACHILAS	0.40
CRISTÓBAL COLÓN	VALLE HERMOSO	SANTO DOMINGO	STO. DOMINGO DE LOS TSACHILAS	0.40
NUEVO ISRAEL	STO. DOMINGO DE LOS COLORADOS	SANTO DOMINGO	STO. DOMINGO DE LOS TSACHILAS	0.40
LAS DELICIAS	STO. DOMINGO DE LOS COLORADOS	SANTO DOMINGO	STO. DOMINGO DE LOS TSACHILAS	0.40
LA AURORA	STO. DOMINGO DE LOS COLORADOS	SANTO DOMINGO	STO. DOMINGO DE LOS TSACHILAS	0.40
JULIO MORENO	STO. DOMINGO DE LOS COLORADOS	SANTO DOMINGO	STO. DOMINGO DE LOS TSACHILAS	0.40
UNIÓN CÍVICA POPULAR	STO. DOMINGO DE LOS COLORADOS	SANTO DOMINGO	STO. DOMINGO DE LOS TSACHILAS	0.40
SUSANITA	STO. DOMINGO DE LOS COLORADOS	SANTO DOMINGO	STO. DOMINGO DE LOS TSACHILAS	0.40
EULOGIO	STO. DOMINGO DE LOS COLORADOS	SANTO DOMINGO	STO. DOMINGO DE LOS TSACHILAS	0.40
SANTO DOMINGO DE LOS COLORADOS	STO. DOMINGO DE LOS COLORADOS	SANTO DOMINGO	STO. DOMINGO DE LOS TSACHILAS	0.40
SHUSHUFINDI	SHUSHUFINDI	SHUSHUFINDI	SUCUMBOS	0.15
SIETE DE JULIO	SIETE DE JULIO	SHUSHUFINDI	SUCUMBOS	0.15

POBLACIÓN	PARROQUIA	CANTÓN	PROVINCIA	Z
EL ENO	EL ENO	LAGO AGRIO	SUCUMBIOS	0.15
AGUARICO	PACAYACU	LAGO AGRIO	SUCUMBIOS	0.15
CHIRITZA	TARAPOA	CUYABENO	SUCUMBIOS	0.15
SAN PEDRO DE LOS COFANES	SAN PEDRO DE LOS COFANES	SHUSHUFINDI	SUCUMBIOS	0.15
JIVINO	SAN PEDRO DE LOS COFANES	SHUSHUFINDI	SUCUMBIOS	0.15
PUERTO EL CARMEN DEL PUTUMAYO	PUERTO EL CARMEN DEL PUTUMAYO	PUTUMAYO	SUCUMBIOS	0.15
PUERTO AGUARICO	NUEVA LOJA	LAGO AGRIO	SUCUMBIOS	0.15
SANTA CECILIA	SANTA CECILIA	LAGO AGRIO	SUCUMBIOS	0.15
GENERAL FARFAN	GENERAL FARFAN	LAGO AGRIO	SUCUMBIOS	0.15
SAN MIGUEL	GENERAL FARFAN	LAGO AGRIO	SUCUMBIOS	0.15
NUEVA LOJA	NUEVA LOJA	LAGO AGRIO	SUCUMBIOS	0.15
SANTA ROSA	NUEVA LOJA	LAGO AGRIO	SUCUMBIOS	0.15
JAMBELI	JAMBELI	LAGO AGRIO	SUCUMBIOS	0.25
SEVILLA	SEVILLA	CASCALES	SUCUMBIOS	0.25
EL DORADO DE CASCALES	EL DORADO DE CASCALES	CASCALES	SUCUMBIOS	0.30
EL DORADO DE CASCALES	LUMBAQUI	GONZALO PIZARRO	SUCUMBIOS	0.30
COMUNA TAMBO LOMA	PILAGUIN (PILAHUIN)	AMBATO	TUNGURAHUA	0.35
CORAZON DE JESUS	IZAMBA	AMBATO	TUNGURAHUA	0.40
URBANIZACION AEROPUERTO	IZAMBA	AMBATO	TUNGURAHUA	0.40
PILAHUIN	PILAGUIN (PILAHUIN)	AMBATO	TUNGURAHUA	0.40
QUINSAPINCHA	QUISAPINCHA (QUIZAPINCHA)	AMBATO	TUNGURAHUA	0.40
JUAN BENIGNO VELA	JUAN BENIGNO VELA	AMBATO	TUNGURAHUA	0.40
MARTINEZ	AUGUSTO N. MARTINEZ	AMBATO	TUNGURAHUA	0.40
SAN ISIDRO	PICAIGUA	AMBATO	TUNGURAHUA	0.40
TOTORAS	TOTORAS	AMBATO	TUNGURAHUA	0.40
AMBATILLO	AMBATILLO	AMBATO	TUNGURAHUA	0.40
ATAHUALPA	ATAHUALPA (CHISALATA)	AMBATO	TUNGURAHUA	0.40
IZAMBA	IZAMBA	AMBATO	TUNGURAHUA	0.40

POBLACIÓN	PARROQUIA	CANTÓN	PROVINCIA	Z
SAN MIGUELITO	SAN MIGUELITO	SANTIAGO DE PILLARO	TUNGURAHUA	0.40
HUACHI GRANDE	HUACHI GRANDE	AMBATO	TUNGURAHUA	0.40
SANTA ROSA	SANTA ROSA	AMBATO	TUNGURAHUA	0.40
AMBATO	AMBATO	AMBATO	TUNGURAHUA	0.40
PELILEO GRANDE	PELILEO	SAN PEDRO DE PELILEO	TUNGURAHUA	0.40
SAN ANTONIO DE PASA	PASA	AMBATO	TUNGURAHUA	0.40
SAN BARTOLOME DE PINLLOG	SAN BARTOLOME DE PINLLOG	AMBATO	TUNGURAHUA	0.40
PATATE	PATATE	PATATE	TUNGURAHUA	0.40
SAN FERNANDO	SAN FERNANDO	AMBATO	TUNGURAHUA	0.40
EMILIO M. TERAN	EMILIO MARIA TERAN (RUMIPAMBA)	SANTIAGO DE PILLARO	TUNGURAHUA	0.40
MARCOS ESPINEL	MARCOS ESPINEL (CHACATA)	SANTIAGO DE PILLARO	TUNGURAHUA	0.40
BAÑOS DE AGUA SANTA	BADOS DE AGUA SANTA	BADOS DE AGUA SANTA	TUNGURAHUA	0.40
ULBA	ULBA	BADOS DE AGUA SANTA	TUNGURAHUA	0.40
RIO VERDE	RIO VERDE	BADOS DE AGUA SANTA	TUNGURAHUA	0.40
GUAMBALÓ	GUAMBALO (HUAMBALO)	SAN PEDRO DE PELILEO	TUNGURAHUA	0.40
TISALEO	TISALEO	TISALEO	TUNGURAHUA	0.40
CEVALLOS	CEVALLOS	CEVALLOS	TUNGURAHUA	0.40
QUERO	QUERO	QUERO	TUNGURAHUA	0.40
RUMIPAMBA	RUMIPAMBA	QUERO	TUNGURAHUA	0.40
COTALÓ	COTALO	SAN PEDRO DE PELILEO	TUNGURAHUA	0.40
SAN ANDRÉS	SAN ANDRES	SANTIAGO DE PILLARO	TUNGURAHUA	0.40
CUNCHIBAMBA	CUNCHIBAMBA	AMBATO	TUNGURAHUA	0.40
SAN JOSÉ DE POALÓ	SAN JOSE DE POALO	SANTIAGO DE PILLARO	TUNGURAHUA	0.40
EL TRIUNFO	EL TRIUNFO	PATATE	TUNGURAHUA	0.40
SUCRE	LOS ANDES (CAB EN POATUG)	PATATE	TUNGURAHUA	0.40
MOCHA	MOCHA	MOCHA	TUNGURAHUA	0.40

POBLACIÓN	PARROQUIA	CANTÓN	PROVINCIA	Z
PELILEO	PELILEO	SAN PEDRO DE PELILEO	TUNGURAHUA	0.40
PILLARO	PILLARO	SANTIAGO DE PILLARO	TUNGURAHUA	0.40
GUAYZIMI	GUAYZIMI	NANGARITZA	ZAMORA CHINCHIPE	0.30
YANTAZA	YANTAZA (YANZATZA)	YANTAZA	ZAMORA CHINCHIPE	0.30
ZUMBA	ZUMBA	CHINCHIPE	ZAMORA CHINCHIPE	0.25
ZAMORA	ZAMORA	ZAMORA	ZAMORA CHINCHIPE	0.25
ZAMORA	ZAMORA	ZAMORA	ZAMORA CHINCHIPE	0.25
LAS GOLONDRINAS	LAS GOLONDRINAS	LAS GOLONDRINAS	ZONA NO DELIMITADA	0.50
SANTA MARÍA	MANGA DEL CURA	MANGA DEL CURA	ZONA NO DELIMITADA	0.40
SANTA TERESA	MANGA DEL CURA	MANGA DEL CURA	ZONA NO DELIMITADA	0.40

Tabla 19 : Poblaciones ecuatorianas y valor del factor Z

10.3. Mapa de zonas sísmicas y factor Z

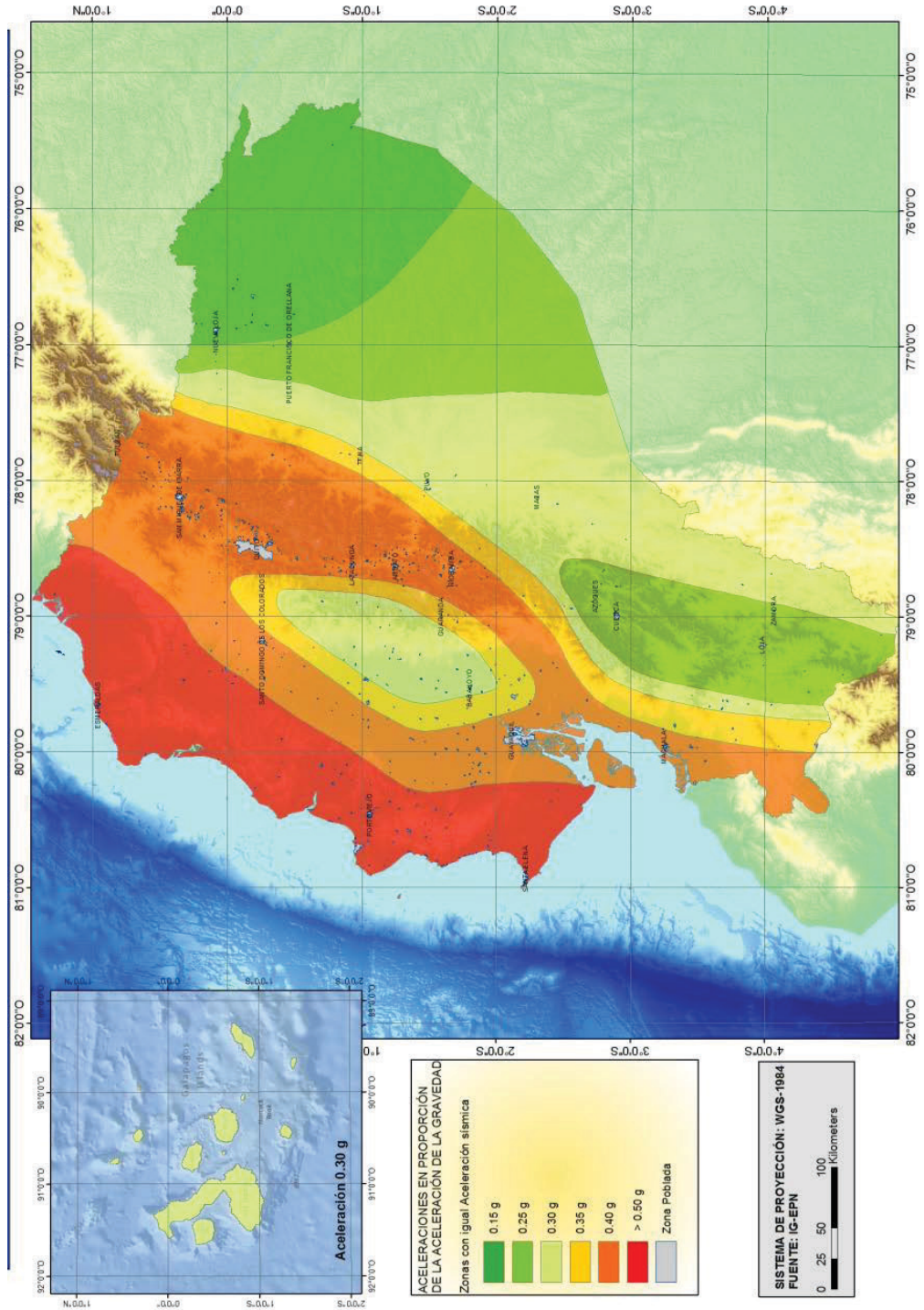


Figura 9. Ecuador, zonas sísmicas para propósitos de diseño y valor del factor de zona Z

10.4. Curvas de peligro sísmico

10.4.1. Región Sierra

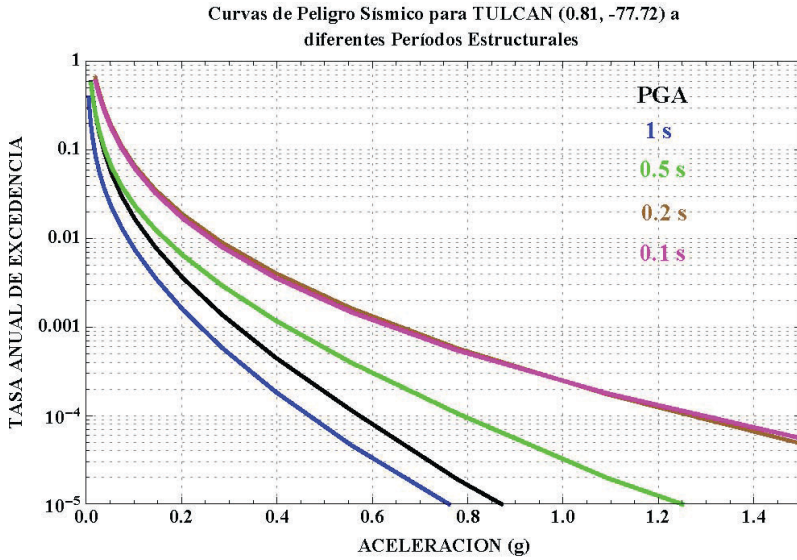


Figura 10 : Curvas de peligro sísmico, Tulcán.

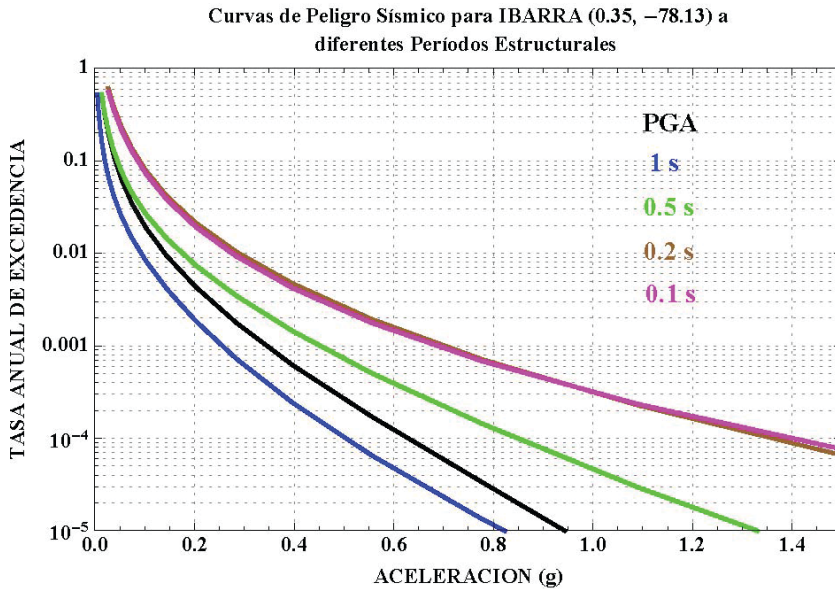


Figura 11 : Curvas de peligro sísmico, Ibarra.

Curvas de Peligro Sísmico para QUITO (-0.2; -78.51) a diferentes Periodos Estructurales

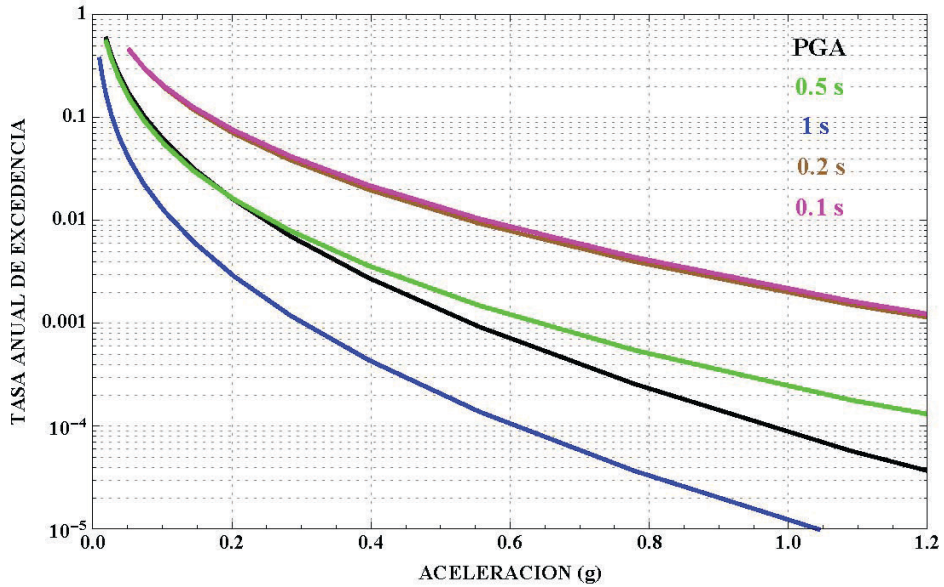


Figura 12 : Curvas de peligro sísmico, Quito.

Curvas de Peligro Sísmico para LATACUNGA (-0.93, -78.62) a diferentes Periodos Estructurales

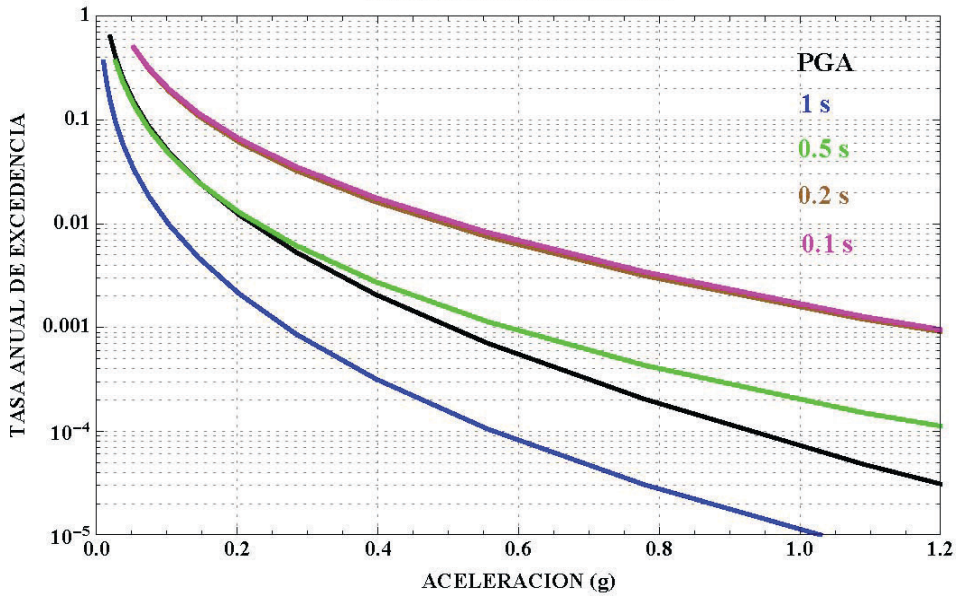


Figura 13 : Curvas de peligro sísmico, Latacunga.

Curvas de Peligro Sismico para AMBATO (-1.25; -78.63) a diferentes Periodos Estructurales

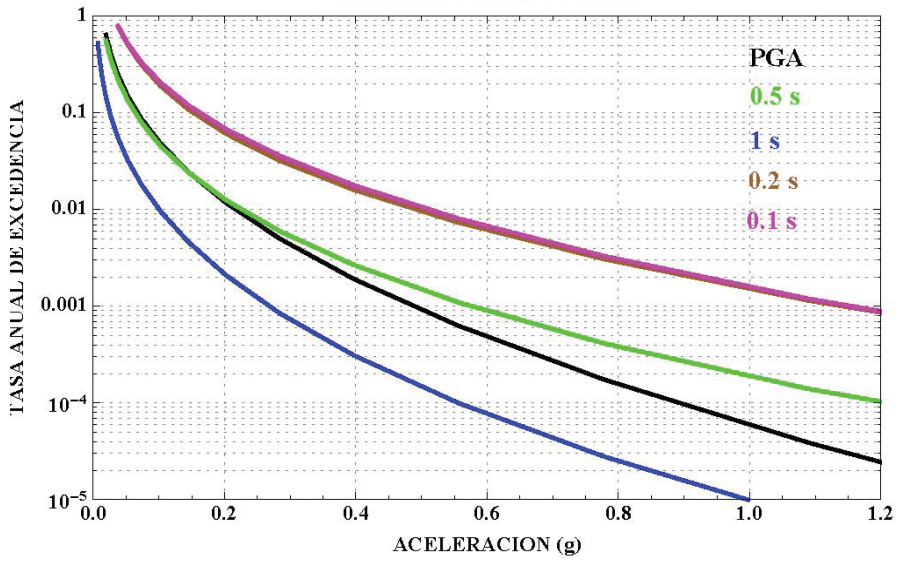


Figura 14: Curvas de peligro sismico, Ambato.

Curvas de Peligro Sismico para RIOBAMBA (-1.67; -78.65) a diferentes Periodos Estructurales

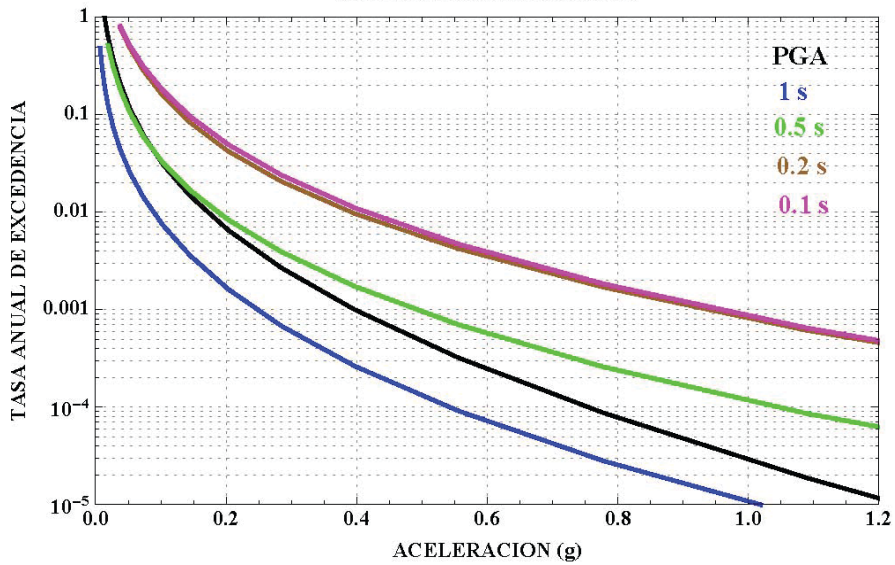


Figura 15 : Curvas de peligro sismico, Riobamba.